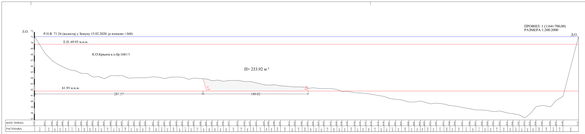

спланные и обрезан:
"ГЕО-ПРОЕКТ СМ"

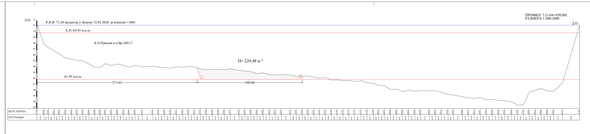

спланные и обрезан:
"ГЕО-ПРОЕКТ СМ"



спланные и обрезан:
"ГЕО-ПРОЕКТ СМ"



спланные и обрезан:
"ГЕО-ПРОЕКТ СМ"



спланные и обрезан:
"ГЕО-ПРОЕКТ СМ"



спланные и обрезан:
"ГЕО-ПРОЕКТ СМ"

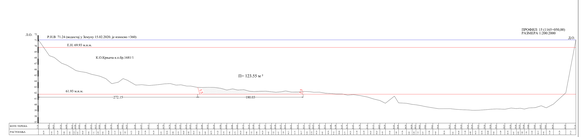

спланные и обрезан:
"ГЕО-ПРОЕКТ СМ"

спланные и обрезан:
"ГЕО-ПРОЕКТ СМ"

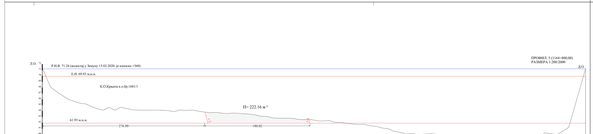

спланные и обрезан:
"ГЕО-ПРОЕКТ СМ"

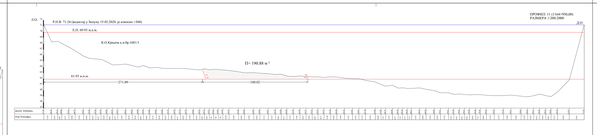

спланные и обрезан:
"ГЕО-ПРОЕКТ СМ"

спланные и обрезан:
"ГЕО-ПРОЕКТ СМ"


ПОДЪЕЗДНОЙ ПРОФИЛЬ
РАЗМЕРЫ 1:200/2000
Р.Н.В. 71.24 (высотную у Зенуну 15.02.2020. до изменения 1:500)
Е.В. 69.95 м.н.м.
К.О.Ерыкина и.о.Ер.1601/1
61.95 м.н.м.
Дата забора
Уч.Ненайдено
Сырое гл.
Сырое гл.
Сырое гл.